



## **MARCHA INFANTIL**

**9 DE FEBRERO DE 2025**

### **CIMA Y REFUGIO DE CUEVA VALIENTE PASANDO POR LAS TRINCHERAS DEL TORIL(Pequerinos)**

Comenzaremos nuestro recorrido en el Camping Valle En medio, dirección hacia las Trincheras del Toril, coloquialmente conocidas como las “Trincheras de Peguerinos”.

Una zona donde se encuentran un gran número de trincheras utilizadas durante la Guerra Civil Española y que nos trasportaran a tiempos poco deseados pero que existieron y conviene no olvidar.

Visitados algunos de los fortines militares, nos dirigiremos hacia el Refugio de Cueva Valiente y Pico Valiente situado a 1903 msnm, altitud que nos permitirá, si las condiciones meteorológicas lo permiten, tener unas vistas fantásticas de toda la zona.



## **DATOS DE LA MARCHA**

**RECORRIDO: Camping Valle Enmedio - Trincheras de Peguerinos - Pico y Refugio Cueva Valiente - Camping Valle Enmedio.**

**DISTANCIA: 11 Km**

**DESNIVEL APROXIMADO: +455 m. / - 455 m.**

**TIEMPO ESTIMADO DE RECORRIDO: 6h 15'. Con paradas.**

**DIFICULTAD: MODERADA.**

### **RECORRIDO:**

Sobre la **10:15h.** Iniciaremos el recorrido de nuestra ruta tomando una senda que sale del aparcamiento del Camping Valle Enmedio (1443 msnm).

En suave, pero en continua ascensión, llegaremos al embalse (1500 msnm) que regula las aguas del Arroyo del Prado del Toril, arroyo junto al que continuaremos ascendiendo hasta llegar a las primeras trincheras de la zona que visitaremos con precaución (1650msnm). En esta zona tomaremos el bocata de media mañana, ya que llegaremos sobre las 11.30h.

Terminado el bocata, tomaremos nuevamente el sendero que traíamos hasta llegar a la antigua carretera que comunicaba esta zona militar con las poblaciones civiles. Tras un 1 km de subida por el trazado de la antigua carretera llegaremos a Collado Valiente (1823 msnm), punto de intersección de varios caminos. Continuaremos por la vieja carretera durante unos 600 metros más para llegar sobre las 12.45h. al Pico y Refugio Cueva Valiente (1903 msnm).

Tras las rigurosas fotos de grupo, regresaremos al Collado Valiente para reponer fuerzas (comida) al resguardo, antes de iniciar los 5 km de descenso que nos separan del Camping Valle Enmedio, final de recorrido. Que iniciaremos sobre las 14.00h por diversas sendas entre pinares y arroyos hasta llegar al final de nuestro recorrido sobre las 16.30h.

### **HORARIOS APROXIMADOS:**

**9:00 h. SAIDA DEL AUTOBÚS - Centro de Recepción de Visitantes.**

**10:15 h. Inicio de la marcha – Parking Valle Enmedio (Peguerinos)**

**11:30 h. Trincheras de Peguerinos - Bocata.**

12:45 h. Pico y Refugio Cueva Valiente.

13:30 h. Comida en el paso de regreso por Collado Valiente.

14:00 h. Inicio descenso.

16:30 h. Final de recorrido.

17:30 h. Regreso a Ávila.

18:45 h. LLEGADA A AVILA.

### **NOTA IMPORTANTE**

***Tienen prioridad los niños y acompañantes de estos.***

*Las plazas vacantes se podrán cubrir por otras personas por orden de inscripción en la pasarela de pago del Club.*

*La prioridad en la reserva de plaza será por orden de inscripción en la plataforma del grupo, teniendo prioridad los socios sobre los simpatizantes sin niños.*

### **PRECIO DEL AUTOBÚS**

Niños menores de 17 años:

- SOCIOS: gratis, mientras uno de los progenitores sea socio.
- NO SOCIOS: 5 euros.

Socios: 10 Euros










Simpatizantes: 20 Euros

#### **Reglamento de la ruta:**

1. Todas las personas participantes deberán atender las indicaciones y respetar los horarios de la ruta propuestos por los organizadores.
2. No se deberá bajo ningún concepto abandonar el recorrido propuesto y del que previamente se ha informado a cada persona participante, ya sea online con la ficha informativa de la ruta o físicamente al comienzo de la misma.

3. El CDAM Almanzor se reserva el derecho de modificar, sustituir o suspender la actividad si las circunstancias ambientales, de seguridad u otras ajenas a la organización así lo aconsejaron
4. Las personas menores deberán ir permanentemente acompañadas por adultos responsables de ellos.
5. El CDAM Almanzor declina toda responsabilidad por los accidentes que puedan sufrir los participantes por la inobservancia de las normas de seguridad y del Reglamento de la ruta.

La calificación de todos los elementos de la ruta es de 1 a 5, siendo 1 muy fácil y 5 muy difícil.

Camping Valle Enmedio - Pico y Refugio Cueva Valiente - Camping Valle Enmedio				
horario	3h 40'		 1	severidad del medio natural
desnivel de subida	455 m		 3	orientacion en el itinerario
desnivel de bajada	455 m		 2	dificultad en el desplazamiento
distancia horizontal	11,0 Km		 3	cantidad de esfuerzo necesario
tipo de recorrido	Circular			
Condiciones de invierno, tiempos estimados según criterio MIDE, sin paradas. Calculado sobre datos de 2025.				

### RECOMENDACIONES:

- Mira el tiempo.
- Lleva calzado adecuado con algo de Gore-Tex.
- Lleva algo de ropa de cambio para los niños (calcetines, camiseta).
- Ropa de abrigo, guantes, gorro y chubasquero o cortavientos.
- Revisa la mochila (**gafas, gorra, agua, crema de sol, comida...**)

<http://www.cdamalmazor.es/>

<https://es-es.facebook.com/CDAMGrupoAlmazor>

<https://twitter.com/grupoalmazor>